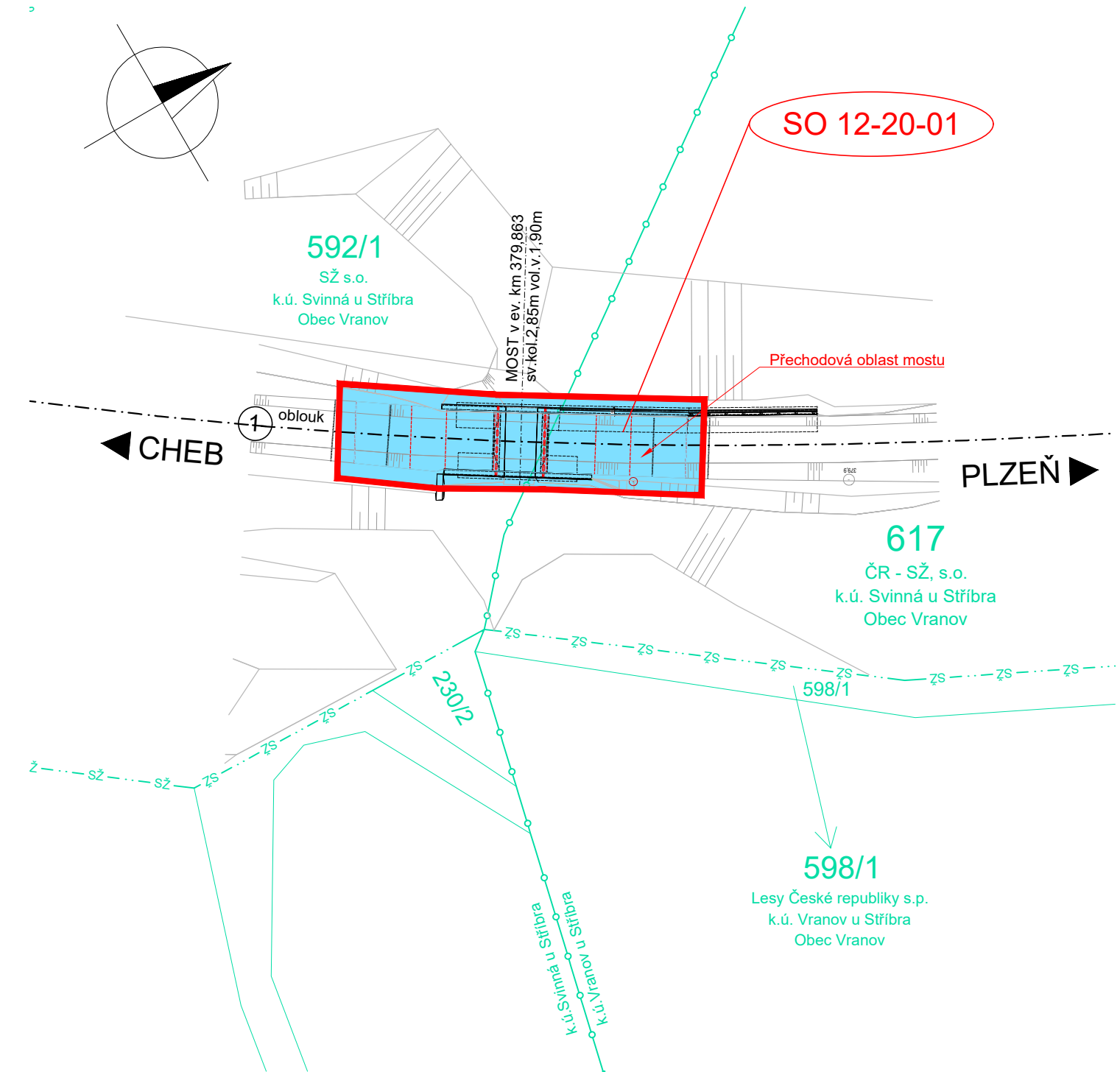


KATASTRÁLNÍ SITUAČNÍ VÝKRES M 1:500

Přechodová oblast propustku v ev. km 379,863 (Úsek 10)



IDENTIFIKAČNÍ ÚDAJE STAVBY:

Stavba: Zajištění stability svahů náspů v úseku Kozolupy - Ošelín trati Plzeň - Cheb  
Úsek: 10, žkm 379,920  
TÚ: 0203  
DÚ: Vranov - Stříbro

Kraj: PLZEŇSKÝ KRAJ [CZ043]  
Okres: PLZEŇ SEVER  
Katastrální území: VRANOV U STŘÍBRA [785 393]  
SVINNÁ U STŘÍBRA [785 385]

Obec: VRANOV [579 491]

LEGENDA PLOCH:

	DOTČENÝ POZEMEK STAVEBNÍKA
	DOČASNÝ ZÁBOR POZEMKU POZEMKU JINÉHO VLASTNÍKA
	TRVALÝ ZÁBOR POZEMKU POZEMKU JINÉHO VLASTNÍKA

LEGENDA ČAR:

	KATASTR
	HRANICE SŽ, s. o.
	HRANICE KATASTRU







SEZNAM VLASTNÍKŮ DOTČENÝCH PARCEL:

Parc. číslo	Výměra m <sup>2</sup>	Trvalé zábo	Dočasné zábo	Druh pozemku	Způsob ochrany	Využití pozemku	LV	Vlastník přísl. hospodařit
k.ú. Svinná u Stříbra, Vranov u Stříbra								
617	19737	-	-	Ostatní plocha	-	dráha	72	ČR SŽ, s.o.
592/1	31227	-	-	Ostatní plocha	-	dráha	72	ČR SŽ, s.o.

Orientační schéma:

Razítko oprávněné osoby:

Revize:	Datum:	Popis:	Kontroloval:

Stavebník/Investor:	<b>Správa železnic, státní organizace</b>		
Adresa:	Dlážděná 1003/7, 110 00 Praha 1		
Zástupce investora:	Stavební správa západ		
Adresa:	Sokolovská 278/1955, 190 00 Praha 9		
			
Zhotovitel stavby:	<b>DIPONT s.r.o.</b>		
Adresa:	č.p. 505, 403 35 Libouchec		
Kontakt:	T: +420 475 201 724 E: dipont@dipont.cz		
			
Hlavní projektant (HIP):	Specialista:	Odpovědný projektant:	Zpracovatel:
Ing. Jan Grepl 	Ing. Jan Grepl 	Ing. Jan Grepl 	Ing. Zuzana Greplová 

Název stavby/akce:	<b>Zajištění stability svahů náspů v úseku Kozolupy - Ošelín trati Plzeň - Cheb</b>		Označení (S-kód): 631900244
Název části:	Katastrální situační výkresy		Označení zhotovitele: D20110
Název objektu:	-		Označení části: <b>C.2.02</b>
Název přílohy:	Přechodová oblast propustku v ev. km 379,863 (Úsek 10)		Označení objektu/komplexu:
Název dílčí části přílohy:	Přechodová oblast propustku v ev. km 379,863 (Úsek 10)		Číslo přílohy: <b>-</b>
Kraj:	Katastrální území: Hracholusky nade Mží, Svinná u Stříbra, Vrbice u Stříbra, Svojšín, Nynkov,		Paré:
Plzeňský kraj	TUDU: 0203, 08, 16, 18, 20		
Stupeň dokumentace:	Datum zpracování:	Formáty:	Měřítko:
PDPS	08/2021	3xA4	1:500
<div><div>S-kód: 631900244</div><div>Stupeň dokumentace: Část: C.2.02</div><div>Objekt: X</div><div>Podoblast: X</div><div>Příloha: X</div><div>Revize: 0</div></div>			